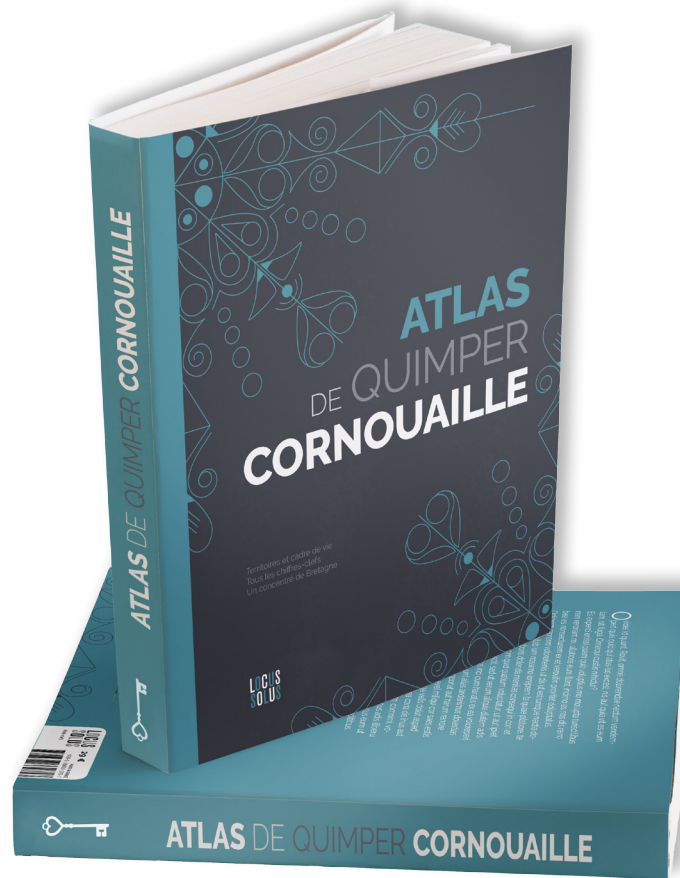


COMMUNIQUÉ DE PRESSE

PUBLICATION DE L'ATLAS DE QUIMPER CORNOUAILLE

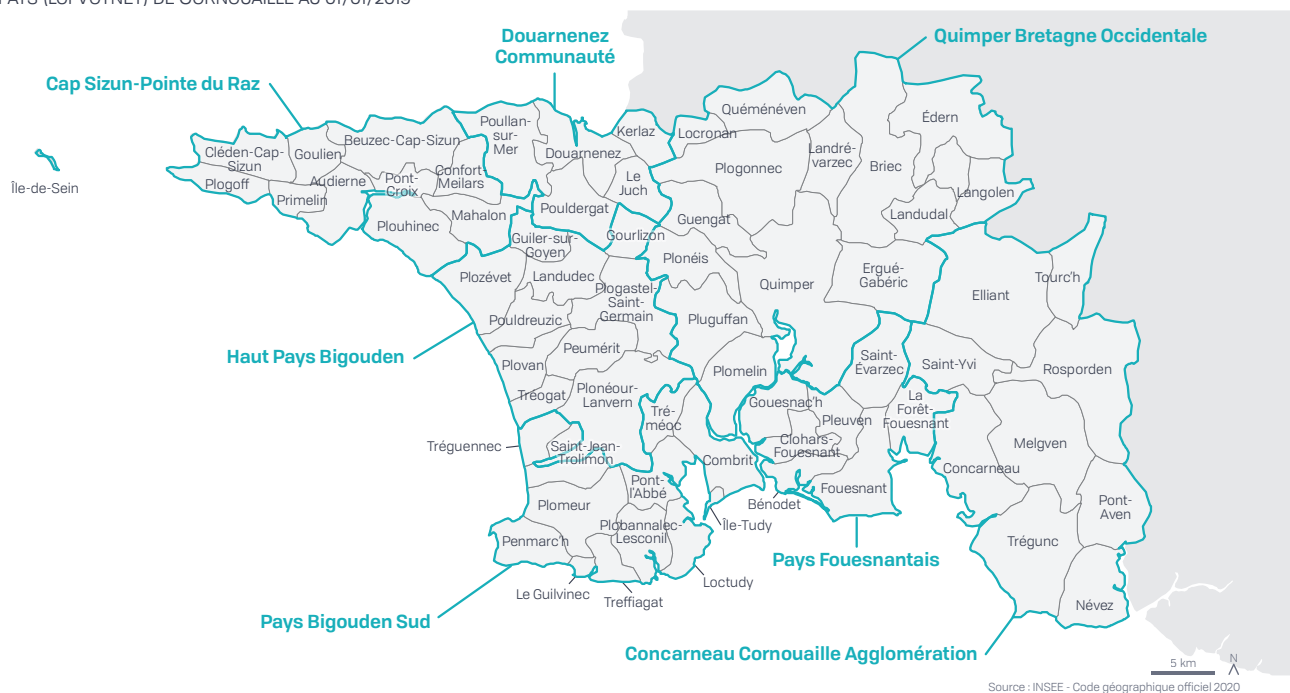
Promotion territoriale : l'expertise de l'agence de développement économique, d'urbanisme et d'attractivité de la Cornouaille

Quimper Cornouaille Développement, agence de développement économique et d'urbanisme de Cornouaille et la maison d'édition Locus Solus viennent de publier **L'Atlas de Quimper Cornouaille**. Cet ouvrage s'appuie sur les expertises de l'agence pour dresser un portrait complet de la Cornouaille dans toute sa diversité : histoire, culture, paysage, urbanisme, cadre de vie, énergie, tourisme, économie, formation, enseignement sont autant de thèmes abordés dans ce nouvel atlas. Il s'agit tant d'un outil d'observation territoriale que d'un outil de promotion au service de l'attractivité.



« **Le premier propos d'un ouvrage comme celui-ci est de poser des faits sur des cartes** ». L'Atlas a pour objectif d'apporter un éclairage sur le périmètre de la Cornouaille à une période où la question des coopérations territoriales se pose de façon stratégique. Il permet d'affirmer le territoire cornouaillais comme un pôle économique fort et de conforter sa dimension institutionnelle, notamment le lien entre les communautés de communes et d'agglomération. Vitrine des atouts du territoire, **l'Atlas de Quimper Cornouaille** se veut un outil de promotion pour la démarche d'attractivité de la Cornouaille. Il vient compléter les supports de communication existants. Il s'inscrit comme étant la « carte d'identité » du territoire.

LE PAYS (LOI VOYNET) DE CORNOUAILLE AU 01/01/2019






Chiffres clés de l'Atlas de Quimper Cornouaille

- 256 pages, 101 fiches ;
- 110 cartes et 69 schémas didactiques et graphiques ;
- 35 rédacteurs et contributeurs ;
- 23 doubles pages spéciales sous forme de datavisions et d'illustrations originales ;
- Créations originales : Pascal Jaouen, Nono, Java...
- 26 partenaires associés (collectivités territoriales, chambres consulaires, musées, partenaires publics, universitaires, créatifs).

Un ouvrage pour raconter la Cornouaille : territoire qui nourrit votre inspiration

On dit souvent de la Cornouaille qu'elle est un « concentré de Bretagne ». Elle est surtout une terre de contrastes à l'histoire millénaire. **Mais qui la connaît vraiment ? L'Atlas de Quimper Cornouaille entend répondre à cette question.** Il a été conçu comme une véritable carte d'identité couvrant un vaste ensemble de thématiques. Avec la Cornouaille pour terrain d'étude, cet ouvrage propose un éclairage nouveau par son approche pluridisciplinaire mais également esthétique.



Pourquoi un atlas et quel intérêt d'un support cartographique ?

La Cornouaille, à travers son identité forte et plurielle et des solidarités territoriales réinventées, est aujourd'hui reconnue comme l'un des principaux pôles économiques de Bretagne. **L'Atlas de Quimper Cornouaille** entend mettre en avant ses atouts et en particulier les hommes et les femmes – historiques et contemporains – qui font de la Cornouaille un territoire créatif et inspirant.

Quimper Cornouaille Développement s'est ainsi appuyée sur une équipe pluridisciplinaire, en interne, et de nombreux partenaires publics et privés bretons afin de produire un atlas qui est tant un outil d'observation territoriale, basé sur l'ensemble des expertises de Quimper Cornouaille Développement, qu'un outil au service de l'attractivité de la Cornouaille.

Les cartes y tiennent bien évidemment une place prédominante, systématiquement commentées, et agrémentées de datavisions, de manière à mieux appréhender chaque facette de l'histoire de la Cornouaille, de sa géographie et de ses principales activités.

L'Atlas de Quimper Cornouaille aborde ainsi tout ce qui fait la diversité et la vitalité de la Cornouaille. Dynamiques démographiques et économiques, infrastructures de transport, modes d'habitat, culture, histoire, patrimoine, tourisme, énergie, place de la mer sont autant de thèmes étudiés de manière transversale.

Nous avons souhaité voir ce volume d'informations diffusé largement et nous nous sommes appuyés sur le savoir-faire de la maison d'édition Locus Solus qui le distribuera en librairie à partir de la mi-février 2020.

Quimper Cornouaille Développement espère, qu'à travers cet ouvrage, chaque lecteur, professionnel ou particulier, découvrira l'ensemble des potentiels d'un territoire, ouvert sur le monde et fier de son histoire, qu'il deviendra un outil quotidien d'inspiration pour des décideurs et des aménageurs locaux, qu'il saura, peut-être, attirer de nouveaux Cornouaillais et Cornouaillaises.

L'Atlas de Quimper Cornouaille est une invitation à poursuivre le développement de la Cornouaille, dans un esprit de coopérations territoriales renforcées et de valorisation de nos atouts.


Une richesse éditoriale liée aux expertises et à la connaissance du territoire

L'ouvrage met en lumière diverses thématiques liées aux expertises de l'Agence (démographie, économie, énergie, habitat, environnement...) et s'appuie sur les connaissances approfondies des principaux enjeux liés à la Cornouaille : attractivité, aménagement, transitions énergétique, économique (tourisme, maritime, aliment...), démographique, mobilités... tout en apportant une connaissance plus large de la genèse du territoire (culture, histoire, patrimoine...).

Cette première édition vient marquer les **10 ans de Quimper Cornouaille Développement**.

Les quatre parties du livre

- La Cornouaille, un concentré de Bretagne
- Population et urbanisation, un territoire à taille humaine
- Le cadre de vie, principale composante de l'attractivité
- Une économie portée par des filières fortes



Partenariats d'édition

La conception de l'ouvrage a nécessité les compétences d'un professionnel de l'édition, Locus Solus, aujourd'hui reconnu pour la qualité de ses ouvrages en Bretagne, et la diversité des thèmes traités.

La **fabrication est 100 % finistérienne**, le livre a été imprimé chez Cloître sur des papiers labellisés PEFC.

La production de cet outil de connaissance n'aurait pas été possible sans le concours précieux de nombreux partenaires, au rang desquels figurent :

Les communauté d'agglomération et de communes de Cornouaille et des partenaires institutionnels qualifiés : Agence régionale de santé Bretagne, Archives municipales de Quimper, Bretagne Environnement, Chambre d'agriculture du Finistère, Chambre de commerce et d'industrie métropolitaine Bretagne ouest, Chambre de métiers et de l'artisanat du Finistère, Comité départemental des pêches du Finistère, Comité régional du tourisme de Bretagne, Conseil départemental du Finistère, Conseil de développement de Cornouaille, Conseil régional de Bretagne, Destination Quimper Cornouaille, Direction départementale des territoires et de la mer du Finistère, Finistère 360°, Insee, Musée de Pont-Aven, Musée des Beaux-Arts de Quimper, Sioca, Technopole Quimper-Cornouaille...

Contact presse

Emmanuelle Coacolou [Relations presse attractivité]

emmanuelle.coacolou@qcd.bzh - 02 98 10 34 13

www.quimpercornouaille.bzh - @AgenceQCD

Régis Lemersier

regis@locus-solus.fr - 02 98 81 70 56